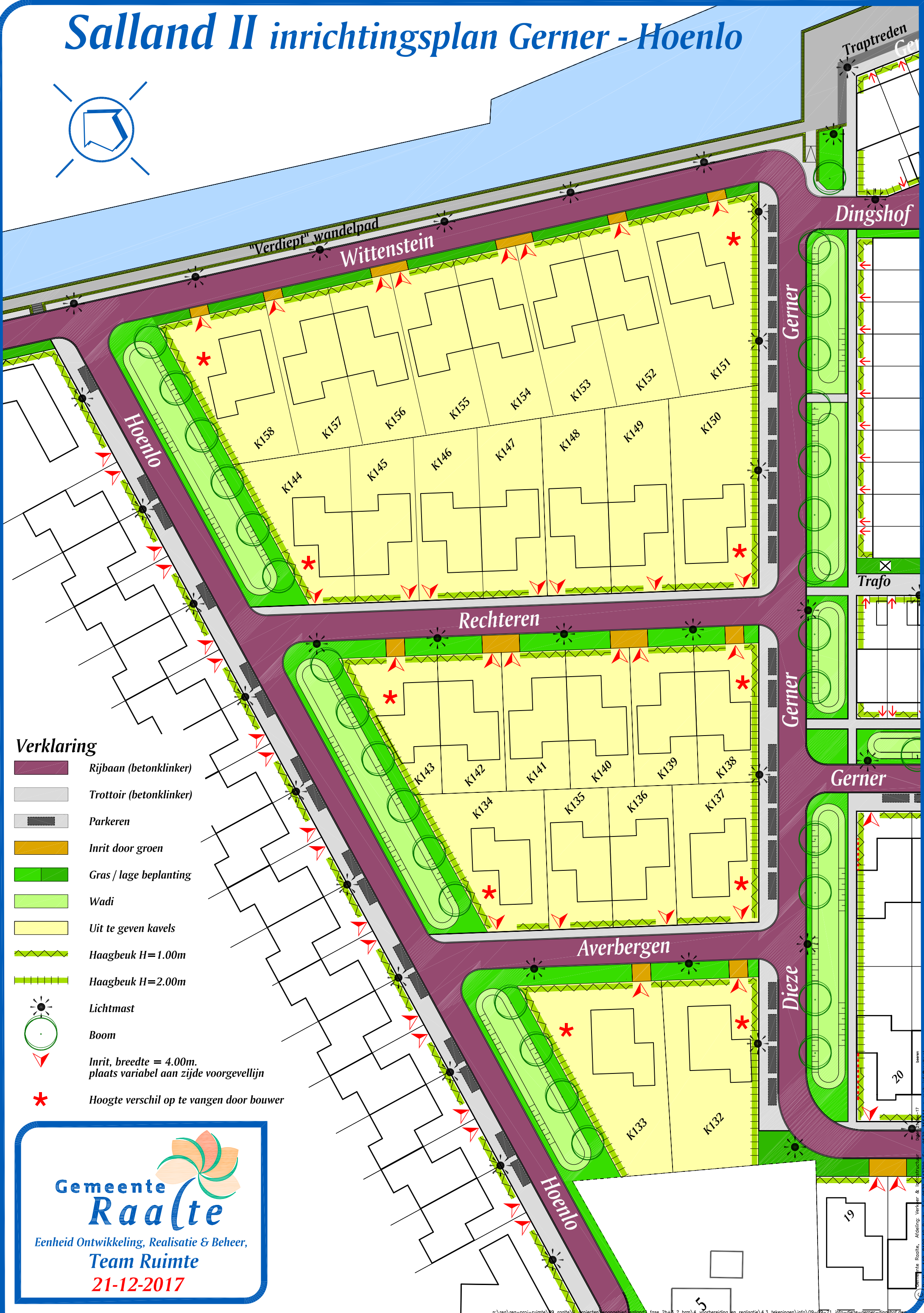
















# Salland II inrichtingsplan Gerner - Hoerlo



## Verklaring

-  Rijbaan (betonklinker)
-  Trottoir (betonklinker)
-  Parkeren
-  Inrit door groen
-  Gras / lage beplanting
-  Wadi
-  Uit te geven kavels
-  Haagbeuk H=1.00m
-  Haagbeuk H=2.00m
-  Lichtmast
-  Boom
-  Inrit, breedte = 4.00m.  
plaats variabel aan zijde voorgevellijn
-  Hoogte verschil op te vangen door bouwer



**Gemeente Raalte**  
 Eenheid Ontwikkeling, Realisatie & Beheer,  
 Team Ruimte  
 21-12-2017