



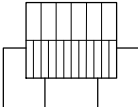


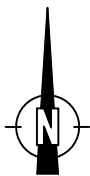
De Veldegge 2e fase

Oppervlaktes uit te geven kavels

Kavel 41	378 m ²	Kavel 47	465 m ²
Kavel 42	356 m ²	Kavel 48	430 m ²
Kavel 43	274 m ²	Kavel 49	315 m ²
Kavel 43a	177 m ²	Kavel 50	287 m ²
Kavel 43b	178 m ²	Kavel 51	409 m ²
Kavel 43c	252 m ²	Kavel 52	285 m ²
Kavel 44	383 m ²	Kavel 53	285 m ²
Kavel 45	258 m ²	Kavel 54	432 m ²
Kavel 46	299 m ²		

Daar waar ontwerp perceelgrenzen aansluiten op bestaande kadastrale grenzen, kunnen afwijkingen ontstaan in de maatvoering en oppervlakte van de kavel

-  Door gemeente uit te geven kavels (kadastraal gemeente Raalte sectie H 7588 ged.)
-  Spelen
-  Woningen (indicatief)



de Veldegge
2e fase

Tekenaar	: MM
Datum	: 19-04-2018
Schaal	: 1:1000
Formaat	: A3

Eenheid: Ondersteuning
Team: I & A
Cluster: Geo-Informatie

Heeten
Uit te geven kavels

Projectleider:	Tekeningnummer:
	St- 3529

Bestandsnaam: N:\OND\OND-1A\cluster Geo-Info\dorpen\Heeten\Overige_tek\St-3529 2e fase.dwg

Wijz.	Datum	Get.	Gec.	Aard der wijziging
1	12-02-2019	MM		Breedte kavel 49 en 51 aangepast
2				
3				