


# Molenerven/Lierderbroek

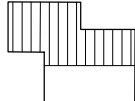
## Oppervlaktes uit te geven kavels

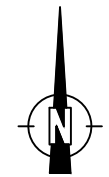
Kavel 10 ± 392 m<sup>2</sup>  
 Kavel 11 ± 700 m<sup>2</sup>  
 Kavel 12 ± 212 m<sup>2</sup>  
 Kavel 13 ± 163 m<sup>2</sup>

Kavel 14 ± 258 m<sup>2</sup>  
 Kavel 15 ± 269 m<sup>2</sup>  
 Kavel 16 ± 249 m<sup>2</sup>

Allen; kadastraal gemeente Heino sectie G 1208 ged.

 Door gemeente uit te geven kavels

 Woningen (indicatief)



Verkaveling Molenerven/Lierderbroek

Tekenaar : MM  
 Datum : 03-10-2016  
 Schaal : 1:500  
 Formaat : A3

Eenheid: Realisatie  
 Team: Ruimte  
 Cluster: Geo-Informatie

Lierderholthuis

Projectleider: Tekeningnummer:  
 St- 3209

Bestandsnaam: N:\CONDO\14\cluster\_Geo-Informatie\depot1\_Lierderholthuis\overige\_14136\1209\Verkaveling Molenerven en Lierderbroek.dwg

Wijz.	Datum	Get.	Gec.	Aard der wijziging
1	12 oktober 2017	MM		3o1 kap verandert 2o1 kap
2	1 maart 2018	MM		Kavel 10, 11, 15 en 16 aangepast
3				

Daar waar grenzen aansluiten op bestaande kadastrale grenzen, kunnen afwijkingen ontstaan in de maatvoering en oppervlakte van de kavel, derhalve kan aan deze maatvoering/verkavelingstekening geen rechten worden ontleend