



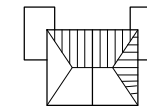
Nieuw Heeten uitgifte 2023

Oppervlaktes uit te geven kavels 2e fase


Kavel 19	± 472 m ²	Kavel 25	± 145 m ²
Kavel 20	± 336 m ²	Kavel 26	± 99 m ² + 10m ²
Kavel 21	± 333 m ²	Kavel 27	± 132 m ² + 45 m ²
Kavel 22	± 327 m ²	Kavel 28	± 448 m ²
Kavel 23	± 334 m ²		
Kavel 24	xxx m ²		
Kavel 24a	xxx m ²		
Kavel 24b	xxx m ²		
Kavel 24c	xxx m ²		

Salland Wonen

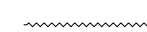
Oppervlaktes zijn bij benadering en kunnen afwijken



Woningen (indicatief)



Door gemeente uit te geven (kadastraal gem. Raalte sectie H 7906 ged.)



Heg 1 meter



Heg 2 meter

Project:

Voormalig gronden Marissink
Nieuw Heeten

Onderdeel:

2e fase



Projectleider :
Tekenaar : MM
Datum : 30-10-2023
Schaal : 1:1000
Formaat : A3
Tekeningsnummer:
St- 3743

Bestandsnaam: V:\Geo-Raalte\08 Nieuw Heeten\St-3743 Marissink 2e fase.dwg

Wijz.	Datum	Get.	Gcc.	Aard der wijziging
1				
2				
3				

Daar waar perceelsgrenzen aansluiten op bestaande kadastrale grenzen, kunnen afwijkingen ontstaan in de maatvoering en oppervlakte van de kavel, derhalve kan aan deze verkavelingstekening geen rechten worden ontleend